

Info-Rundwanderung

Länge: 5,0 km
5,5 km Alternativtour nach Wehlen
8,5 km nach Wehlen über Kleinen Bärenstein/Naundorf
3,3 km Alternativtour nach Weißig

Gaststätten: Berggaststätte Fels Rauenstein, Laasenperle in Rathen,
Schöne Höhe in Naundorf

Empfehlung: bei guter Fernsicht, nicht für Kinderwagen geeignet
Den Rauenstein kann man auf unterschiedliche Weise erklimmen, jede dieser Routen ist auf ihre Art wunderschön. Ausschlaggebend ist, mit welchem Verkehrsmittel man anreist und wie lange man wandern möchte.

Alternativtours:

Rathen - Laasenstein - Rauenstein - Wehlen
Rathen - Rauenstein - Kleiner Bärenstein - Wehlen


Empfohlen für Autofahrer:


Weißig (Parkplatz) - Rauenstein - Pudelstein - Weißig

Im Wanderbuch ist nur die Vorzugsvariante ab Kurort Rathen beschrieben.


VVO: S-Bahn (Kurort Rathen), Regionalbus 246 (Weißig)

Mit der S-Bahn fahren wir bis zum Bahnhof Kurort Rathen.

Unsere Rundwanderung beginnt in der Ortslage Rathen. Wir wandern die Straße bergauf bis zur ersten Kreuzung. Hier wenden wir uns auf dem Pötzschauer Weg nach rechts entsprechend der Ausschilderung Rauenstein. Unser Weg führt uns nach wenigen Gehminuten links bergauf. Wir folgen der Markierung , dem Rauensteinweg. Nun beginnt ein kurzer Anstieg.



Mönch



Blatt vom Tulpenbaum



Bastei